

ROMANIA
JUDETUL CALARASI
CONSILIUL LOCAL AL COMUNEI INDEPENDENTA

HOTARARE

Privind aprobarea completării inventarului bunurilor care alcătuiesc domeniul privat al
UAT Comuna Independența, Judetul Călărași.

Consiliul local al comunei Independența, Judetul Călărași întrunit în ședința ordinară
din data de 25 martie 2022.

Având în vedere :

Proiectul de hotarare nr.1140/17.03.2022

Referatul de aprobare al primarului înregistrat la nr.1139/17.03.2022;

Raportul compartimentului de specialitate din cadrul Primariei Comunei Independența
înregistrat la nr. 942/04.03.2022 prin care se arata necesitatea aprobării inventarului bunurilor
care aparțin domeniului privat al UAT;

HCL nr.7 din 09.03.2021;

Art.355,356 alin.2 și art.357 din OUG nr.57/2019 privind codul administrativ.

Avizul comisiei pe domenii de specialitate din cadrul consiliului local.

În temeiul art.45 alin.1 coroborat cu art.129 alin.2 lit c din OUG nr.57/201+ privind Codul
Administrativ.

HOTĂRĂȘTE :

ART..1. Se aprobă inventarul bunurilor care aparțin domeniului privat al UAT Comuna
Independența, Judetul Călărași conform anexelor nr.1 și 2 care fac parte integrantă din
prezenta hotarare.

ART.2 Cu ducere la îndeplinire a prezentei hotarari-Primarul comunei.

Secretarul general al comunei va comunica prezenta Instituției Prefectului – Judetul
Călărași pentru controlul și verificarea legalității tuturor factorilor interesați și o va aduce la
cunoștință publică.

PREȘEDINTE ȘEDINȚĂ



Nr. 17
Adoptată la Independența
Astăzi 25.03.2022
Consillieri în funcție 13
Consillieri prezenți 13
Voturi pentru 13, 13 /
Voturi împotriva _____, abțineri _____

CONTRASEMNEAZĂ
SECRETAR GENERAL,



ANEXA nr 1 la HOTARARILE
nr. 14/25.03.2022



Nr. crt	Sat	Nomenclatura stradala/ Adresa imobil	Lungime(ml)	S plan de situatie (mp)	Detalii HCL
1	Intravilan sat Independenta	De 377/2 Tronson 1	243	3276	modificare si completare pozitia 3 anexa 27 la HG 1349/2002
2	Extravilan	De 377/2 Tronson 2	1322	5392	modificare si completare pozitia 3 anexa 27 la HG 1349/2002
3	Extravilan	De 130 Tronson 2	115	653	modificare si completare pozitia 3 anexa 27 la HG 1349/2002
4	Intravilan sat Independenta	De 346	1006	7202	modificare si completare pozitia 3 anexa 27 la HG 1349/2002
5	Extravilan	De 309	1226	6808	modificare si completare pozitia 3 anexa 27 la HG 1349/2002
6	Extravilan	De 207	900	3596	modificare si completare pozitia 3 anexa 27 la HG 1349/2002
7	Intravilan sat Visinii	Strada Stadionului Tronson 2	52	366	completare pozitia 1 anexa 27 la HG 1349_2002
8	Intravilan sat Visinii	Strada 1	337	1854	completare pozitia 1 anexa 27 la HG 1349_2002
9	Intravilan sat Visinii	Strada 2 Tronson 1	84	1159	completare pozitia 1 anexa 27 la HG 1349_2002
10	Intravilan sat Visinii	Strada 2 Tronson 2	82	1124	completare pozitia 1 anexa 27 la HG 1349_2002
11	Intravilan sat Visinii	Strada 2 Tronson 3	84	1169	completare pozitia 1 anexa 27 la HG 1349_2002
12	Intravilan sat Visinii	Strada 2 Tronson 4	78	1073	completare pozitia 1 anexa 27 la HG 1349_2002
13	Intravilan sat Visinii	Strada 2 Tronson 5	81	1156	completare pozitia 1 anexa 27 la HG 1349_2002
14	Intravilan sat Visinii	Strada 2 Tronson 6	400	1952	completare pozitia 1 anexa 27 la HG 1349_2002
15	Intravilan sat Visinii	Strada 3 Tronson 1	82	1067	completare pozitia 1 anexa 27 la HG 1349_2002

16	Intravilan sat Visinii	Strada 3 Tronson 2	82	1277	completare pozitia 1 anexa 27 la HG 1349_2002
17	Intravilan sat Visinii	Strada 3 Tronson 3	82	1480	completare pozitia 1 anexa 27 la HG 1349_2002
18	Intravilan sat Visinii	Strada 3 Tronson 4	80	1236	completare pozitia 1 anexa 27 la HG 1349_2002
19	Intravilan sat Visinii	Strada 3 Tronson 5	83	1181	completare pozitia 1 anexa 27 la HG 1349_2002
20	Intravilan sat Visinii	Strada 3 Tronson 6	290	2261	completare pozitia 1 anexa 27 la HG 1349_2002
21	Intravilan sat Visinii	Strada 4 Tronson 1	84	1128	completare pozitia 1 anexa 27 la HG 1349_2002
22	Intravilan sat Visinii	Strada 4 Tronson 2	82	1126	completare pozitia 1 anexa 27 la HG 1349_2002
23	Intravilan sat Visinii	Strada 4 Tronson 3	84	1168	completare pozitia 1 anexa 27 la HG 1349_2002
24	Intravilan sat Visinii	Strada 4 Tronson 4	80	1255	completare pozitia 1 anexa 27 la HG 1349_2002
25	Intravilan sat Visinii	Strada 4 Tronson 5	83	1099	completare pozitia 1 anexa 27 la HG 1349_2002
26	Intravilan sat Visinii	Strada 4 Tronson 6	170	1617	completare pozitia 1 anexa 27 la HG 1349_2002
27	Intravilan sat Visinii	Strada 5 Tronson 1	187	1233	completare pozitia 1 anexa 27 la HG 1349_2002
28	Intravilan sat Potcoava	Teren intravilan (vecinatati: la Sud-De, La Nord: DJ 307A, la Vest: nr. cad 20283, la Est: De)		6900	HCL completare

PLAN DE SITUATIE
COMUNA INDEPENDENTA, JUDETUL CALARASI
SCARA 1:2000

*avut nr 2 la
HOTARAREA nr 14/
25.09.2020*



11800

31160

Suprafata masurata TR 1 = 10945 mp ; Lungime - 2460 ml
Suprafata masurata TR 2 = 10507 mp ; Lungime - 2525 ml
Suprafata masurata TR 3 = 9719 mp ; Lungime - 2430 ml
Suprafata masurata TR 4 = 4000 mp ; Lungime - 560 ml
Suprafata totala masurata = 35171 mp ; Lungime totala - 8155 ml

22554

SCHEMA RACORDARE

11400

31140

EXECUTANT :
SC MAPCAD SRL
RO-B-J 1998/2021
RO-CL-F 0054/2019

Razvan Iacob, OCPI, B, CL, 0054

23285

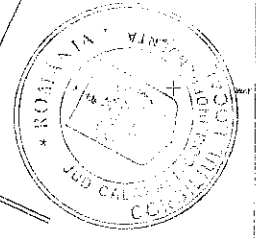
23285

23321

5

11200

31120

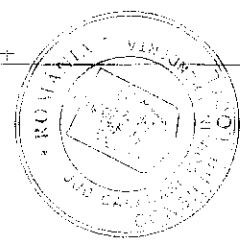


PROIECTANT:
SC. S.A. S. 1994
RD-CL-F-055/2019
Fuzwan Ibrakh, OPR. B. CL. 0054

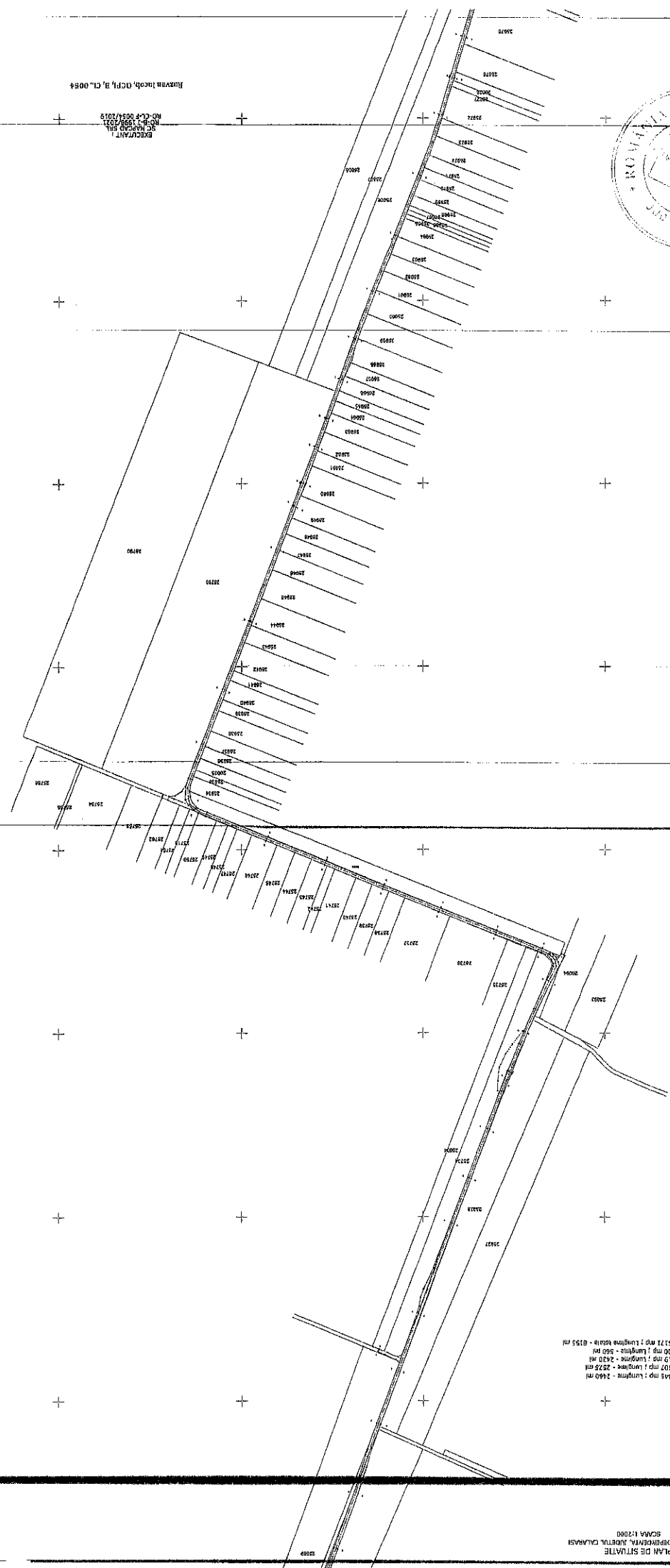
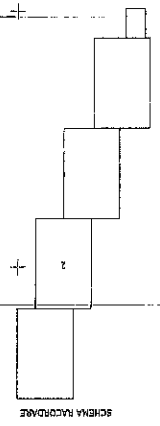
SCHEMA FACADURII



Suprafata masurata TR 1 = 10942 mp; Lungimea = 2460 m
Suprafata masurata TR 2 = 10507 mp; Lungimea = 2322 m
Suprafata masurata TR 3 = 9170 mp; Lungimea = 2020 m
Suprafata masurata TR 4 = 9000 mp; Lungimea = 1600 m
Suprafata totala = 39721 mp; Lungimea totala = 8135 m



EXECUTANT
SC. PROJECTAREA
NO. 9-1, BULEZARD
RO-CLP 0054/2019
Buzayna Iacoby, OCFP, S.C. 0054



Suprafata masurata T1 = 10545 mp ; Lungimea = 1460 m
Suprafata masurata T2 = 10107 mp ; Lungimea = 2625 m
Suprafata masurata T3 = 9719 mp ; Lungimea = 2430 m
Suprafata masurata T4 = 4000 mp ; Lungimea = 560 m
Suprafata totale masurata = 35371 mp ; Lungimea totala = 8155 m

Z

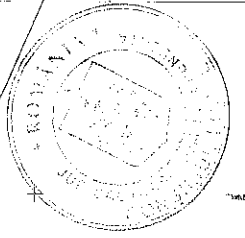


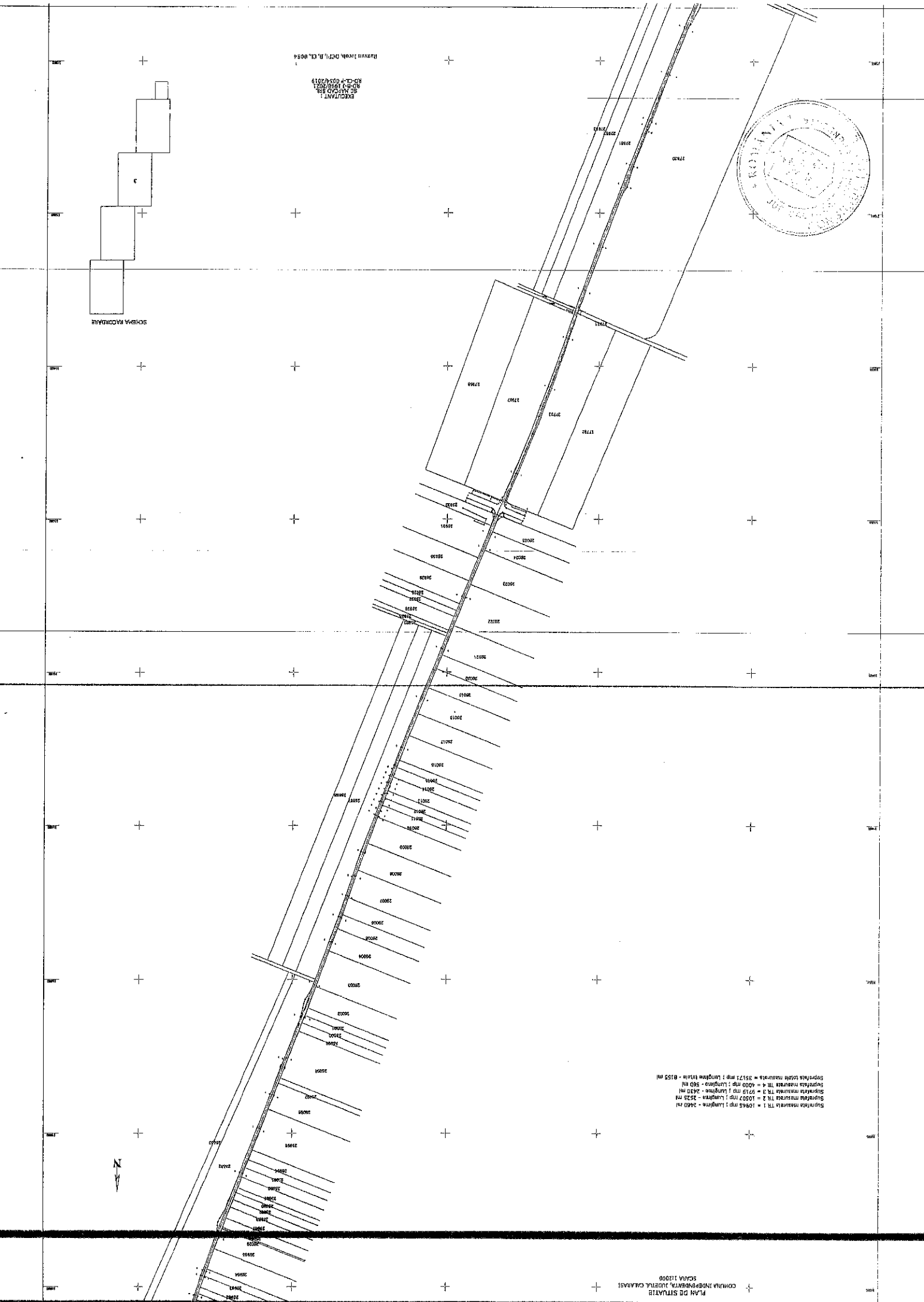
EXHIBIT 1
SCHEMATIC PLAN
NO. 005/2019
DATE: 08.08.2019
PROJECT: "KAZAKHSTAN OIL AND GAS COMPANY" JSC

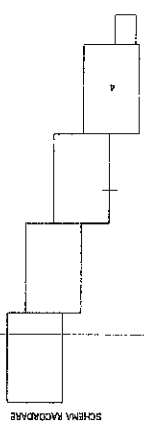
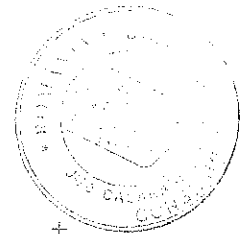
SCHEMATIC PLAN



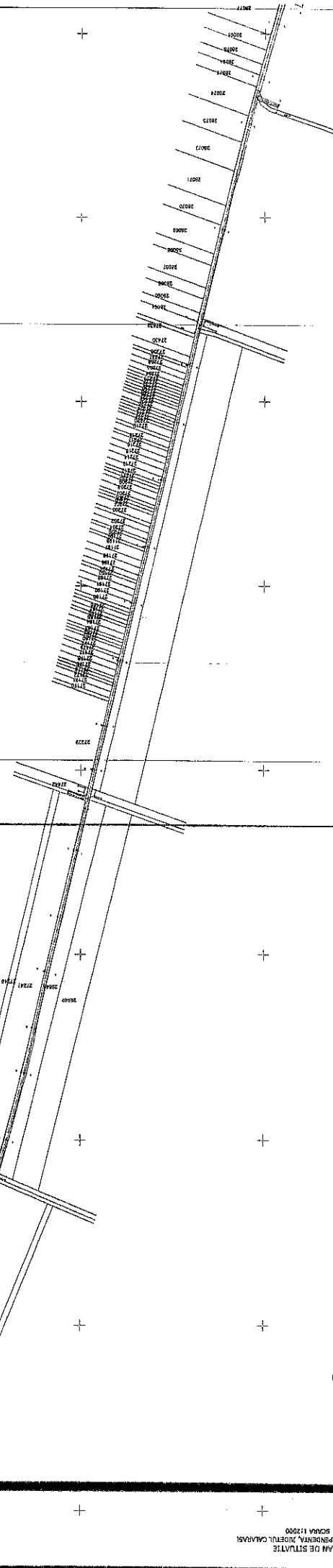
PLAN DE SITUATION
COMMUNA INDEPENDANTE ALBERT CAJALSI
SCALE 1:2000

Suprafa masurata TR 1 = 10945 mp ; Lungimea = 2463 m
Suprafa masurata TR 2 = 10207 mp ; Lungimea = 2525 m
Suprafa masurata TR 3 = 9713 mp ; Lungimea = 2460 m
Suprafa masurata TR 4 = 4000 mp ; Lungimea = 860 m
Suprafa totale masurata = 35172 mp ; Lungimea totala = 8155 m





PROIECTANT: S. SCHERBAN
NO. 11/1998/2019
NO. 11/1998/2019
PROIECT: 11.05.054



Suprafata mareala TR 1 = 10945 mp; Lungimea - 2460 m
Suprafata mareala TR 2 = 10807 mp; Lungimea - 2325 m
Suprafata mareala TR 3 = 9715 mp; Lungimea - 1810 m
Suprafata mareala TR 4 = 4000 mp; Lungimea - 960 m
Suprafata totala mareala = 30277 mp; Lungimea totala - 8155 m